

# 1. 17震災を忘れてませんか？ 震災フォーラム番外編

1995年1月17日兵庫県南部震災（阪神淡路大震災）から、まもなく22年。1.17震災フォーラムは昨年第20回を持ってENDとしましたが、相変わらず東南海地震の危機は続いています。

今回は改めて震災フォーラム番外編として、生活直結情報を再掲します。

なお、画像例は2016年12月末のものです。

## 東海地震について

唯一法律で予測に基づく対策実施を前提とされている地震。東海地震が近いと判定され「大規模地震対策特別措置法」に基づき総理大臣から警戒宣言が発令された場合、以下の規制が始まります。もっとも本当に予測ができるのか疑問視されています。

- ① 電気・ガス・水道：規制なし。急いで水の備蓄をしましょう。
- ② 電話：通話可能ですが優先電話確保のために不自由があるかもしれません。携帯については各社の方針でどうなるか事前に契約を確認しておきましょう。
- ③ バス、鉄道：運航停止
- ④ 高速道路：進入停止。既に走行中の場合は最寄りのICから出る。
- ⑤ 一般道路：防災・救急車両優先道路の規制がかかる所があります。
- ⑥ 百貨店、コンビニ：営業停止。耐震性のある建物では営業継続（多くのコンビニなど屋根が軽くて倒壊の恐れが少ない店）。
- ⑦ 銀行：営業停止。ATMは継続。
- ⑧ 病院：外来診療停止。入院中、急患対応は継続。
- ⑨ 学校：休校。在学中の場合は帰宅。

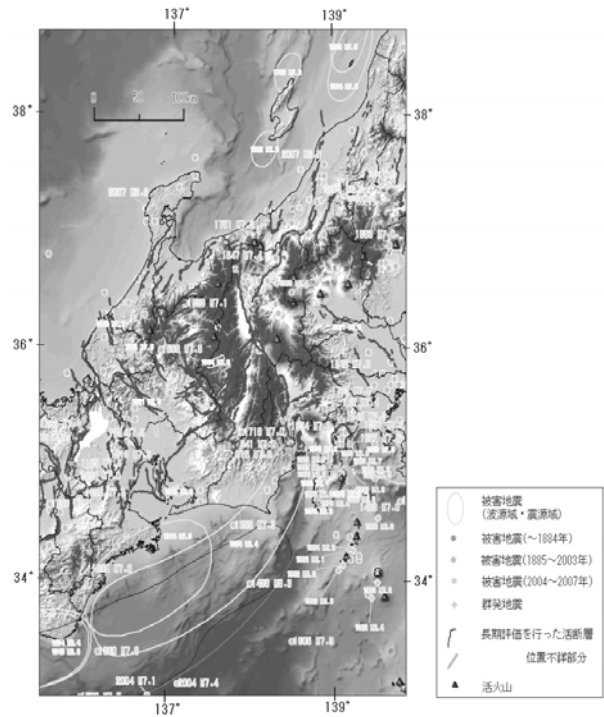
## 東南海地震について

多くのサイトから情報発信されていますので、スマホからも確認できるようブックマークなどセットしておきましょう。

### 【発災前の情報】想定地震に関する情報

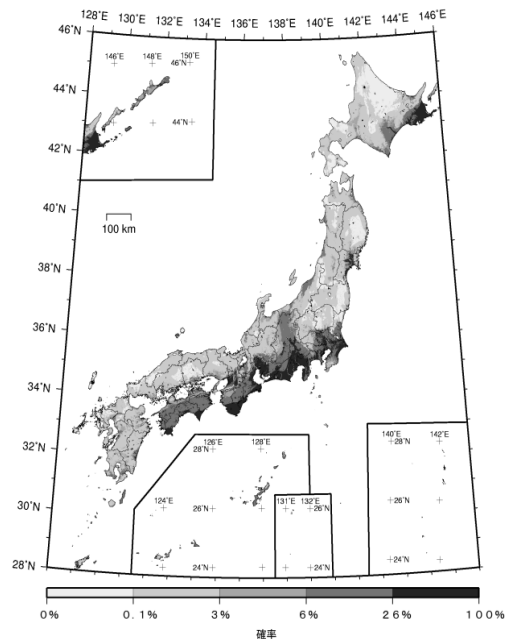
地震調査委員会

<http://www.jishin.go.jp/main/>



地震ハザードステーション (J - SHIS)

<http://www.j-shis.bosai.go.jp/>



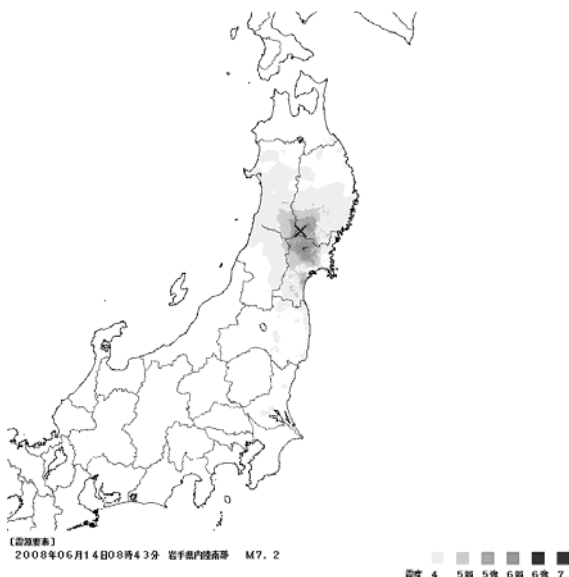
(モデル計算条件により確率ゼロのメッシュは白色表示)

確率論的地震動予測地図：確率の分布  
今後30年間に震度6弱以上の揺れに見舞われる確率  
(平均ケース・全地震)  
(基準日：2010年1月1日)

## 【発災後の情報】

地震の発生場所、地震の規模、震度に関する情報  
気象庁

<http://www.jma.go.jp/jp/quake/index.html>



## 緊急地震速報の情報

気象庁

<http://www.seisvol.kishou.go.jp/eq/EEW/kaisetsu/index.html>

消防庁

<http://www.fdma.go.jp/>

## 2016年(平成28年)

- ・平成28年11月22日 福島県沖を震源とする地震 (第11報・H28.11.29更新)
- ・平成28年10月28日 集団食中毒疑い事案について(第2報・H28.10.28更新)
- ・平成28年10月21日 鳥取県中部を震源とする地震(第26報・H28.12.12更新)
- ・平成28年10月12日 送電施設等の火災及び大規模停電について(第4報 H28.10.13更新)

被害状況の情報(鉄道、道路など)

国土交通省

<http://www.mlit.go.jp/saigai/index.html>

- ・ [ホーム](#)
- ・ >災害・防災情報

## 災害・防災情報

### 災害情報

- ▶ [過去の災害\(災害別\)](#) ▶ [過去の災害\(災害別\)](#)
- ▶ [過去の災害\(年次別\)](#) ▶ [過去の災害\(年次別\)](#)

災害情報(地図上に)

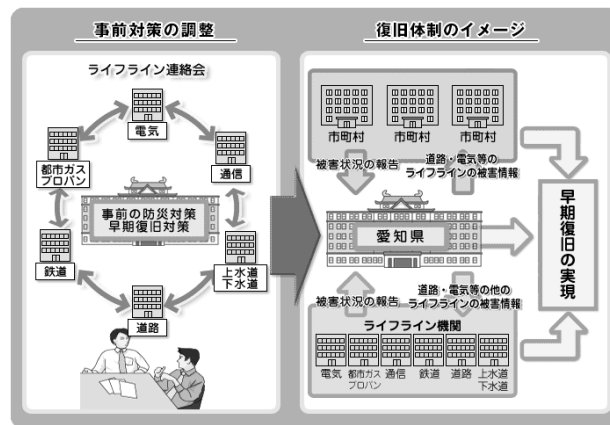
国土地理院

<http://www.gsi.go.jp/bousai.html>

被害状況の情報(ライフライン)

愛知県ライフラインの防災対策

<http://www.pref.aichi.jp/bousai/lifeline/index.html>



地震記録などの情報

防災科学技術研究所 Hi-net

<http://www.hinet.bosai.go.jp/>

## ■ AQUA システム震源速報 [メカニズム解カタログ](#)



12月17日 22時3分頃、青森県東方沖 またはその周辺で地震が発生した模様です。

- 2016/12/17 22:04:36 発表

最新の震源速報をご覧いただくには、適時画面の再読み込みを行って下さい。

[AQUA システムとは?](#)

[過去の最大振幅分布](#)